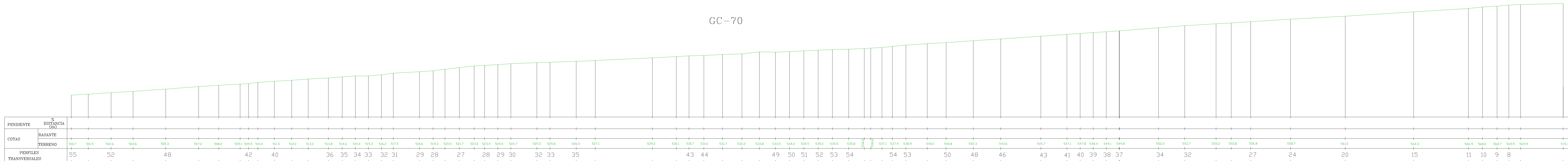
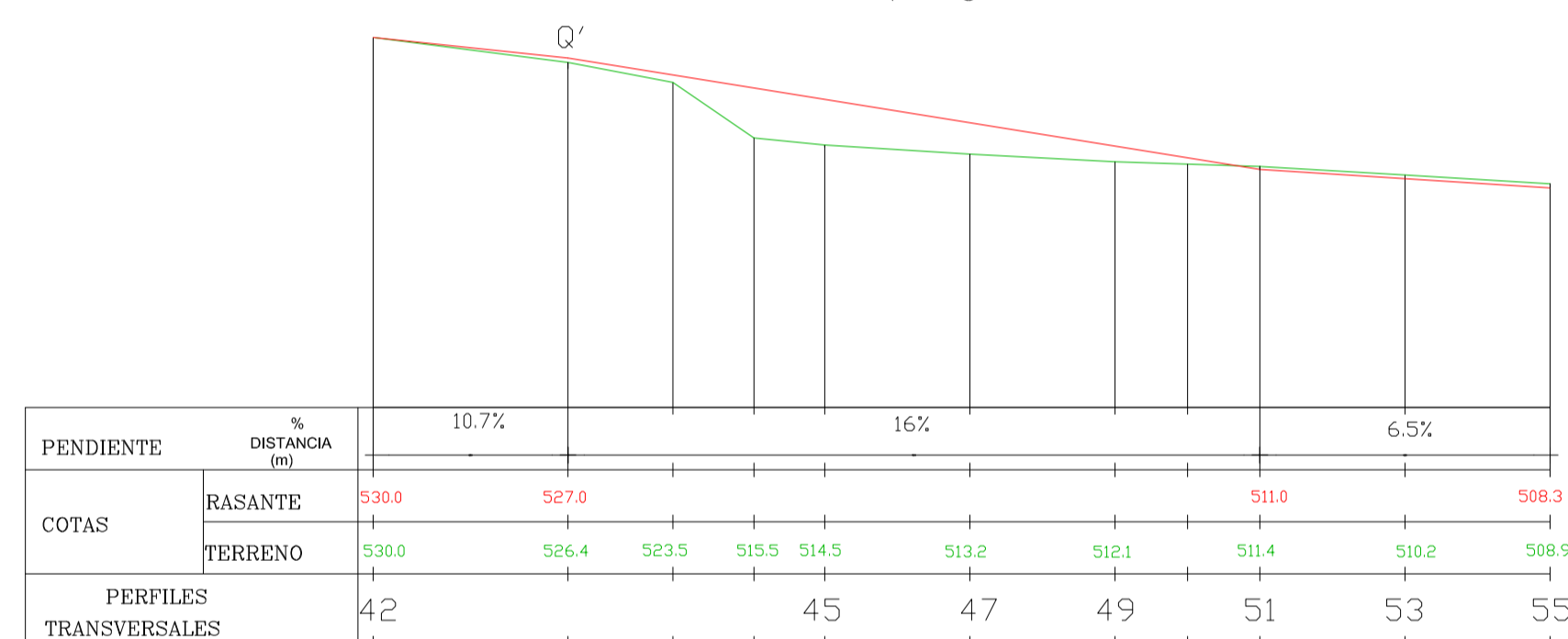


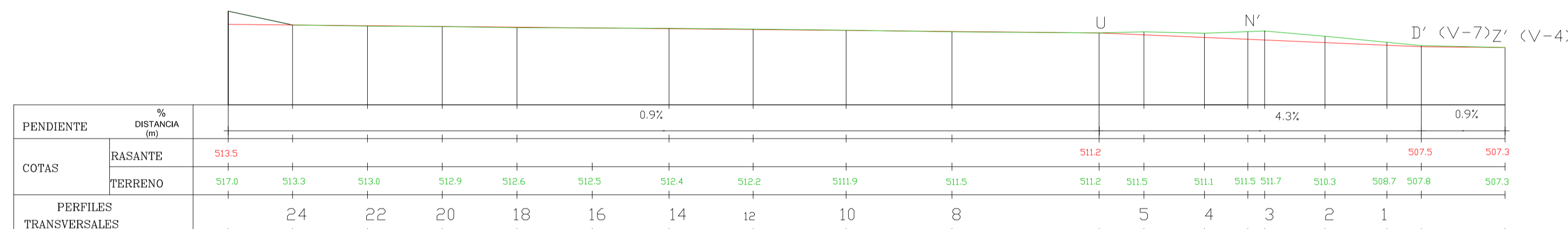
GC-70



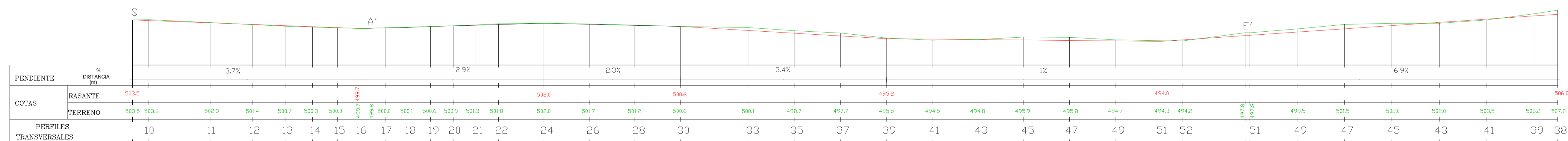
V-6



V-7



V-8



Distancia: 180 mm

Base Cartográfica: GRAFCAN 2005 Actualizada 2007

**INSTRUMENTO DE ORDENACIÓN:**  
**REVISIÓN DEL PLAN GENERAL DE ORDENACIÓN DE STA. MARÍA DE GUÍA**  
**ADAPTACIÓN A LAS DIRECTRICES DE ORDENACIÓN GENERAL Y DEL TURISMO**

FECHA: JULIO 2016  
 ESCALA: 1:1000

ANEXO I: ÁMBITOS DE ORDENACIÓN DIRECTA ESPECÍFICOS DE SUELOS URBANOS Y URBANIZABLES.  
 SUSOR-2 LOS SAUCES

ORDENACIÓN PORMENORIZADA:  
**RED VIARIA. PERFILES LONGITUDINALES. VIALES**

Nº PLANO: **10.1**

REDACTOR:  
 OFICINA TÉCNICA MUNICIPAL